

# Weltmarktführende Technologielösung für LKW-Flotten

Innovationen, um die Herausforderungen  
von heute und morgen zu meistern



GEOTAB®

| Autorisierter  
Vertriebspartner



# Flexible und skalierbare Telematiklösungen für Schwerlastfahrzeuge

Da der Schwerpunkt von Geotab auf Technologie und dem Zugriff auf Datenanalysen liegt, sind Sie in der Lage, langfristige Entscheidungen zu treffen, und gleichzeitig flexibel genug, um sich problemlos an jede Situation anzupassen.

Geotab bietet Lösungen, die einfach angepasst werden können, sowie ein umfangreiches Ökosystem integrierter Partner, die Ihnen in Bezug auf Fuhrparkoptimierung, Konformität, Produktivität und darüber hinaus eine breite Auswahl bieten.

## Optimierung der Betriebszeit Ihres Fuhrparks

Identifizieren Sie schnell Probleme und priorisieren Sie Fahrzeugreparaturen mit aktiven Diagnosefehlern und kritischen Motordaten, die über die Fuhrparkmanagement-Software von Geotab verfügbar sind. Sparen Sie Zeit und senken Sie Kosten, indem Sie sich auf die Einschätzung des Motorzustands konzentrieren.



## Vereinfachtes Tachograph-Management

Geotab Tachograph stellt Ihnen Fahreridentifikation, Echtzeit-Fahrtenschreiberstatus, Remote-Download und -Analyse unkompliziert bereit. Mit dem automatischen Remote-Download werden alle Informationen in Echtzeit aktualisiert. Richten Sie E-Mail-Benachrichtigungen ein, die auf ablaufende Unternehmens- und Fahrerkarten, den Ablauf gesetzlicher Downloadfristen und vieles mehr hinweisen.


## Überwachung des Kraftstoffverbrauchs

Bewerten Sie die optimale Fahrzeugnutzung und senken Sie den Kraftstoffverbrauch. Beugen Sie unsachgemäßer Kraftstoffnutzung vor, indem Sie den AdBlue-Verbrauch in MyGeotab überwachen. Aktualisieren Sie Dashboards, führen Sie Berichte aus oder richten Sie E-Mail-Benachrichtigungen ein, wenn AdBlue unter einem bestimmten Prozentsatz liegt.



# Die Geotab Vorteile

Erfahren Sie, warum Geotab im Telematik-Segment führend ist und wie unsere Plattform Ihrer Flotte zugute kommen kann.



## Verbessern Sie die Transparenz

Vollständige Transparenz von Personal, Fahrzeugen und Kosten. Erweiterte Dashboard-Berichte für die Verwaltung. Überwachung von Motorbetriebsstunden und PTO-Verwendung.



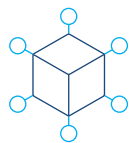
## Verbessern Sie die Fuhrparkleistung

Nutzen Sie die leistungsstarke Regel-Engine von Geotab, um zu verstehen, was für Ihren Fuhrpark von Bedeutung ist. Erhalten Sie Warnungen und Berichte auf Basis von Ausnahmen. Verfügbar für historische Daten.



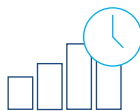
## Routenoptimierung

Reduzieren Sie die Kilometerleistung und den Kraftstoffverbrauch, indem Sie Zonen und Routen für Ihre Fahrer erstellen. Mit MyGeotab können Sie tatsächliche und geplante Routen vergleichen.



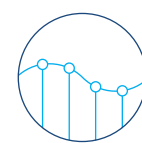
## Integration von ERP/TMS

Automatisieren Sie tägliche Aufgaben, und verwalten Sie ganz einfach Fahrzeuge, Fahrer und den täglichen Betrieb.



## Erhalten Sie datenbasierte Einblicke

Nutzen Sie die Datenanalysen von Geotab zu Ihrem Vorteil, indem Sie auf Fuhrpark-Benchmarking, Standortanalyse, städtische Infrastruktur und Umwelteinblicke zugreifen.



## Erweiterte Berichte

Erstellen und teilen Sie die gewünschten Informationen, wie und wann Sie es benötigen. Nutzen Sie unsere Vorlagen und passen Sie diese Ihren individuellen Fuhrparkanforderungen an.



## Präzise Ankunftszeiten

Bieten Sie Kunden präzise Ankunftszeiten, indem Sie die Fahrzeugbewegung in Echtzeit verfolgen.



## Mehr Nachhaltigkeit

Erhöhen Sie die Kraftstoffeffizienz, verbessern Sie das Fahrverhalten, das höhere Kraftstoffkosten verursacht und erhalten Sie Benachrichtigungen, wenn sich Ihre Fahrzeuge übermäßig im Leerlauf befinden.

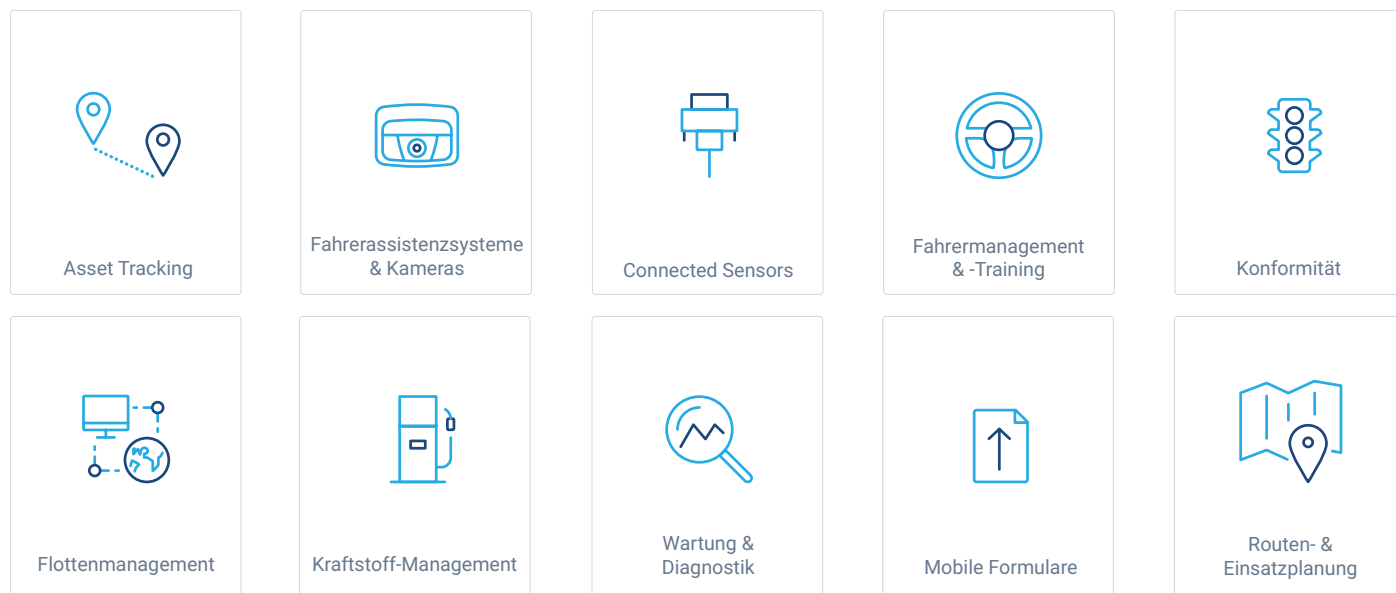


## Verbessern Sie die Fahrsicherheit

Geben Sie dem Fahrer Feedback mit dem optionalem GO TALK. Überwachen Sie die Fahrgewohnheiten der Fahrer, wie zum Beispiel mit Warnungen für hartes Bremsen oder scharfe Kurvenfahrten.

# Nutzen Sie das volle Potenzial Ihrer Daten

Nutzen Sie für die wichtigen Aspekte Ihres Unternehmens das größte Telematik-Ökosystem mit integrierten Hardware- und Softwarelösungen von Drittanbietern. Geotab bietet unbegrenzte Flexibilität, um sich an ändernde Fuhrparkanforderungen anzupassen.



**GEOTAB** | Marketplace

Weitere Informationen finden Sie unter [marketplace.geotab.com](https://marketplace.geotab.com)

## Sie finden nicht das, was Sie für Ihren Fuhrpark benötigen?

Wir können mit Ihnen zusammenarbeiten und Ihre Vorstellungen verwirklichen. Maximieren Sie Ihre Kapitalrendite mit den Erweiterbarkeitsoptionen von Geotab. Nutzen Sie unser SDK und unsere APIs, um Ihre eigenen individuellen Lösungen zu entwickeln oder Lösungen in Ihr Transportmanagementsystem (TMS) zu integrieren. Sie haben die Wahl.



ght GmbH | Elektronik im Verkehr  
Schafhofstr. 2  
90411 Nürnberg

Telefon 0911 52705-250  
automotive@ght.de  
www.ght.de



**GEOTAB** | Autorisierter Vertriebspartner